

Kundmachung

Verordnung der Stadt Hohenems über die Änderung des Flächenwidmungsplanes

Aktenzahl: h031.2-9/2019

Hohenems, am 19.04.2021

Gemäß § 23 in Verbindung mit § 21 Raumplanungsgesetz, LGBL.Nr. 39/1996 idGF, wird verordnet:

Auf Grund des Beschlusses der Stadtvertretung vom 23.02.2021 und Genehmigung der Vorarlberger Landesregierung vom 09.04.2021, Zl. VIIa-50.030.38-5//464, wird der Flächenwidmungsplan der Stadt Hohenems entsprechend der Planbeilage, Plan-Zl. h031.2-9/2019 vom 11.01.2021, wie folgt geändert:

GST-Nr	KG Nr	Widmung/Ersichtlichm. Alt	Widmung/Ersichtlichm. Neu	Fläche (m ²)
2117/10	92004	BB-I	BB-I-S1	6336
				6336

Der Flächenwidmungsplan liegt im Stadtbauamt während den Öffnungszeiten (Montag bis Donnerstag von 8 bis 12 Uhr und von 13.30 bis 17.00 Uhr sowie am Freitag von 8 bis 12 Uhr) zur allgemeinen Einsichtnahme auf.

Diese Verordnung tritt mit Beginn des auf die Kundmachung folgenden Tages in Kraft.


Dieter Egger
Bürgermeister

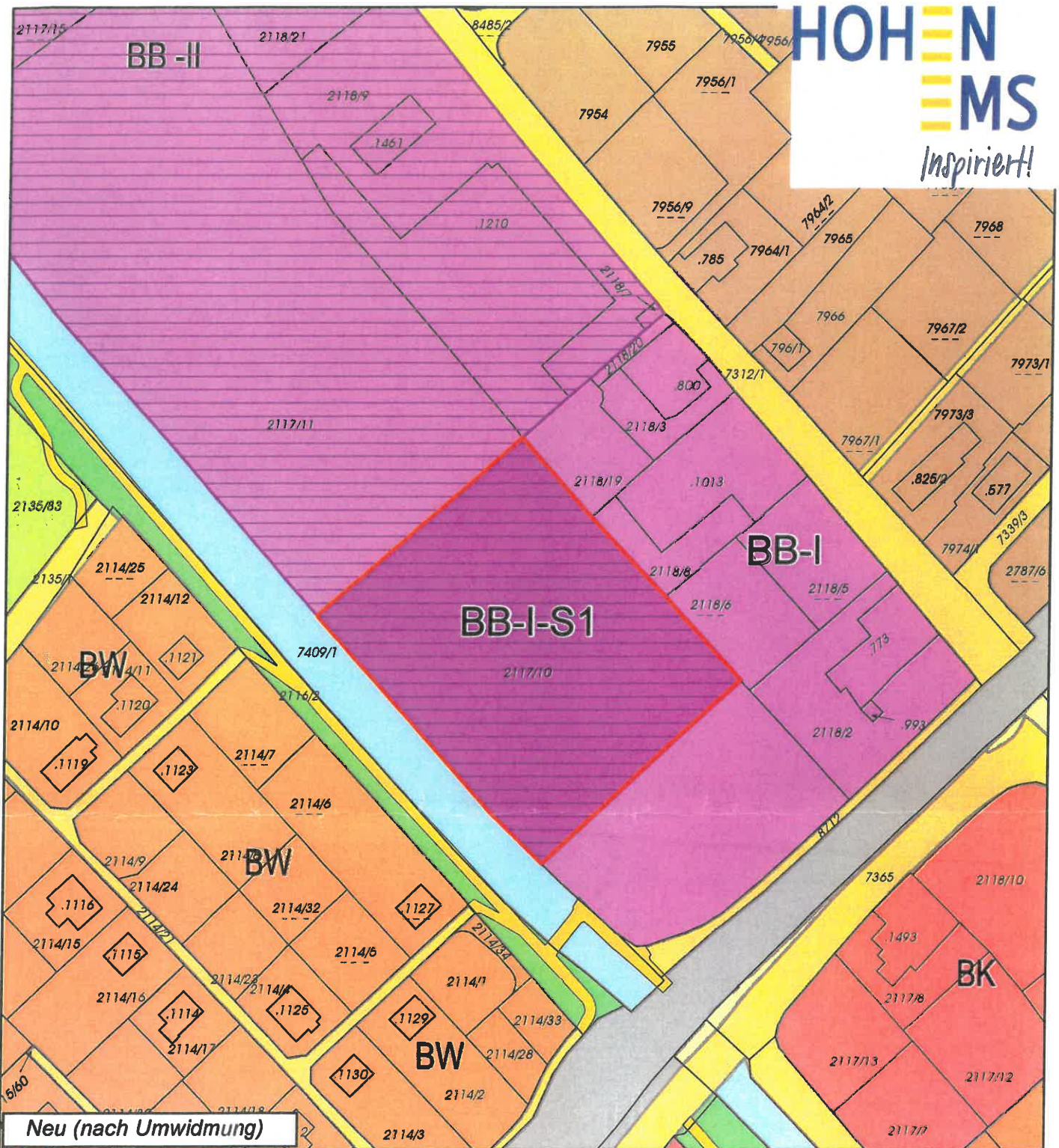


An der Amtstafel



angeschlagen am: 20.04.2021

abzunehmen am: 05.05.2021

abgenommen am:



Neu (nach Umwidmung)

-  - Seveso - Schutzabstand
-  - Erweiterung Seveso - Schutzabstand

S1 - Anlagen zur Oberflächenbehandlung von Metallen oder Kunststoffen durch ein elektrolytisches oder chemisches Verfahren (gem Anlage 3 Z 2.6 GewO 1994 idF BGBl I Nr 125/2013)

Plan-ZI: h031.2-9/2019 DKM Stand 01.10.2020
 Datum: 11.01.2021 M 1:1.500

 
 Von der FWP-Änderung
 erfasster Bereich

Beilagen:
 - Legende d. Planzeichen
 - GST-NRN Verzeichnis

Flächenwidmungsplan-Änderung der Gemeinde Hohenems

Gemeindevertretungsbeschluss
 vom **Stadt** 23.01.2021




 Bürgermeister(in)

Genehmigungsvermerk der Landesregierung (siehe Rückseite)