

Anlage

4415/1

4420/1

4418/1

4418/2

FF

4422/1

7366/1

FS F-FF Mobilfunkanlage

4424

4447/1

4447/6

4756/1

F

Neu (nach Umwidmung)

0 2,5 5 10 15 20 25 Meter

Plan-ZI:h031.2-9/2024
Datum:19.02.2025

DKM Stand 01.10.2024
M 1:500



Von der FWP-Änderung
erfasster Bereich

Flächenwidmungsplan-Änderung der Stadt Hohenems






Stadtvertretungsbeschluss
vom 25.02.2025

Planzeichen für Flächenwidmungspläne

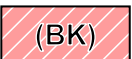




Nr.	Bezeichnung	Darstellung	Beschreibung der Darstellung
-----	-------------	-------------	------------------------------

1. DARSTELLUNG DER WIDMUNGEN

1.1 Bauflächen

1.1.1	Baufläche-Kerngebiet (§ 14 Abs. 2 RPG)		Signatur: BK Zeichen: Arial, schwarz, 4 mm Füllfarbe: RGB 255,110,110 Randlinie: 0.3 mm breit Randfarbe: RGB 75,75,75
1.1.2	Baufläche-Wohngebiet (§ 14 Abs. 3 RPG)		Signatur: BW Zeichen: Arial, schwarz, 4 mm Füllfarbe: RGB 255,161,82 Randlinie: 0.3 mm breit Randfarbe: RGB 75,75,75
1.1.3	Baufläche-Mischgebiet (§ 14 Abs. 4 RPG)		Signatur: BM Zeichen: Arial, schwarz, 4 mm Füllfarbe: RGB 191,151,111 Randlinie: 0.3 mm breit Randfarbe: RGB 75,75,75
1.1.4	Baufläche-Betriebsgebiet Kategorie I (§ 14 Abs. 5 RPG)		Signatur: BB-I Zeichen: Arial, schwarz, 4 mm Füllfarbe: RGB 232,115,255 Randlinie: 0.3 mm breit Randfarbe: RGB 75,75,75
1.1.5	Baufläche-Betriebsgebiet Kategorie II (§ 14 Abs. 6 RPG)		Signatur: BB-II Zeichen: Arial, schwarz, 4 mm Füllfarbe: RGB 232,115,255 Randlinie: 0.3 mm breit Randfarbe: RGB 75,75,75




1.2 Bauerwartungsflächen

1.2.1	Bauerwartungsfläche-Kerngebiet (§ 17 RPG)		Signatur: (BK) Zeichen: Arial, schwarz, 4 mm Füllfarbe: RGB 255,156,156 Schraffur: weiß, Abstand 2 mm Randlinie: 0.3 mm breit Randfarbe: RGB 75,75,75
1.2.2	Bauerwartungsfläche-Wohngebiet (§ 17 RPG)		Signatur: (BW) Zeichen: Arial, schwarz, 4 mm Füllfarbe: RGB 255,189,135 Schraffur: weiß, Abstand 2 mm Randlinie: 0.3 mm breit Randfarbe: RGB 75,75,75
1.2.3	Bauerwartungsfläche-Mischgebiet (§ 17 RPG)		Signatur: (BM) Zeichen: Arial, schwarz, 4 mm Füllfarbe: RGB 191,164,134 Schraffur: weiß, Abstand 2 mm Randlinie: 0.3 mm breit Randfarbe: RGB 75,75,75
1.2.4	Bauerwartungsfläche-Betriebsgebiet Kategorie I (§ 17 RPG)		Signatur: (BB-I) Zeichen: Arial, schwarz, 4 mm Füllfarbe: RGB 238,153,255 Schraffur: weiß, Abstand 2 mm Randlinie: 0.3 mm breit Randfarbe: RGB 75,75,75
1.2.5	Bauerwartungsfläche-Betriebsgebiet Kategorie II (§ 17 RPG)		Signatur: (BB-II) Zeichen: Arial, schwarz, 4 mm Füllfarbe: RGB 238,153,255 Schraffur: weiß, Abstand 2 mm Randlinie: 0.3 mm breit Randfarbe: RGB 75,75,75

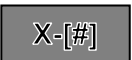
1.3 Zonen und besondere Flächen

1.3.1	Baufläche-Wohngebiet (Roter Punkt): Punktuell und als eigenes Grundstück ausgewiesene Fläche von höchstens 600 m ² (§ 14 Abs. 3 RPG)	X-R X = BW	Signatur: -R Zeichen: Arial, schwarz, 4 mm Füllfarbe: RGB 255,161,82 Randlinie: 0.3 mm breit Randfarbe: RGB 75,75,75
1.3.2	Zone für Gebäude und Anlagen für land- und forstwirtschaftliche Zwecke (§ 14 Abs. 4 RPG)	X-L X = BM	Signatur: -L Zeichen: Arial, schwarz, 4 mm Füllfarbe: entsprechend der Baufläche Randlinie: 0.3 mm breit Randfarbe: RGB 75,75,75
1.3.3	Zone für Produktionsbetriebe (§ 14 Abs. 5 dritter Satz RPG)	X-P# X = BB-I # = a, b oder c	Signatur: -P# Zeichen: Arial, schwarz, 4 mm Füllfarbe: entsprechend der Baufläche Randlinie: 0.3 mm breit Randfarbe: RGB 75,75,75
1.3.4	Zone für Seveso-Betriebe (§ 14 Abs. 7 RPG)	X-S# X = BB-I oder BB-II # = lfd. Nr. (gegebenenfalls mit entsprechendem Text in der Legende)	Signatur: -S# Zeichen: Arial, schwarz, 4 mm Füllfarbe: entsprechend der Baufläche Randlinie: 0.3 mm breit Randfarbe: RGB 75,75,75
1.3.5	Verdichtungszone (§ 14 Abs. 9 RPG)	X-V X = Baufläche	Signatur: -V Zeichen: Arial, schwarz, 4 mm Füllfarbe: RGB 115,0,76 Randlinie: 0.3 mm breit Randfarbe: RGB 225,225,225
1.3.6	Besondere Fläche für Einkaufszentren (§ 15 RPG)	X-E# X = Baufläche # = lfd. Nr. (mit entsprechendem Text in der Legende)	Signatur: -E# Zeichen: Arial, schwarz, 4 mm Füllfarbe: entsprechend der Baufläche Randlinie: 0.3 mm breit Randfarbe: RGB 75,75,75
1.3.7	Besondere Fläche für sonstige Handelsbetriebe (§ 15a RPG)	X-H# X = Baufläche # = lfd. Nr. (gegebenenfalls mit entsprechendem Text in der Legende)	Signatur: -H# Zeichen: Arial, schwarz, 4 mm Füllfarbe: entsprechend der Baufläche Randlinie: 0.3 mm breit Randfarbe: RGB 75,75,75
1.3.8	Besondere Fläche, in der auch Ferienwohnungen errichtet werden dürfen (§ 16 RPG)	X-Fa X = Baufläche	Signatur: -Fa Zeichen: Arial, schwarz, 4 mm Füllfarbe: entsprechend der Baufläche Randlinie: 0.3 mm breit Randfarbe: RGB 75,75,75
1.3.9	Besondere Fläche, in der nur Ferienwohnungen errichtet werden dürfen (§ 16 RPG)	X-Fn X = Baufläche	Signatur: -Fn Zeichen: Arial, schwarz, 4 mm Füllfarbe: entsprechend der Baufläche Randlinie: 0.3 mm breit Randfarbe: RGB 75,75,75
1.3.10	Besondere Fläche für publikumsintensive Veranstaltungsstätten (§ 16b Abs. 5 RPG)	X-PV# X = Baufläche # = lfd. Nr. (gegebenenfalls mit entsprechendem Text in der Legende)	Signatur: -PV# Zeichen: Arial, schwarz, 4 mm Füllfarbe: entsprechend der Baufläche Randlinie: 0.3 mm breit Randfarbe: RGB 75,75,75



1.4 Freiflächen

1.4.1	Freifläche-Landwirtschaftsgebiet (§ 18 Abs. 3 RPG)		Signatur: FL Zeichen: Arial, schwarz, 4 mm Füllfarbe: RGB 232,232,232 Randlinie: 0.3 mm breit Randfarbe: RGB 75,75,75
1.4.2	Freifläche-Sondergebiet (§ 18 Abs. 4 RPG)		Signatur: FS Zeichen: Arial, schwarz, 4 mm sowie Zweckbestimmungstext Zeichen: Arial, schwarz, 2.8 mm Füllfarbe: RGB 217,255,102 Randlinie: 0.3 mm breit Randfarbe: RGB 75,75,75
1.4.3	Freifläche-Freihaltegebiet (§ 18 Abs. 5 RPG)		Signatur: FF Zeichen: Arial, schwarz, 4 mm Füllfarbe: RGB 115,255,145 Randlinie: 0.3 mm breit Randfarbe: RGB 75,75,75

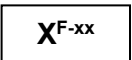
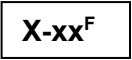
1.5 Vorbehaltsflächen

1.5.1	Vorbehaltsfläche (§ 20 RPG)	 X = Grundwidmung # = lfd. Nr. (mit entsprechendem Text in der Legende)	Signatur: -[#] Zeichen: Arial, schwarz, 3.2 mm Füllfarbe: RGB 128,128,128 Randlinie: 0.3 mm breit Randfarbe: RGB 75,75,75
-------	--------------------------------	--	---

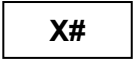
1.6 Verkehrsflächen

1.6.1	Straßen (§ 19 RPG)		Füllfarbe: RGB 255,229,112 Randlinie: 0.3 mm breit Randfarbe: RGB 75,75,75
1.6.2	Schienenbahn einschließlich Standseilbahn (§ 19 RPG)		Signatur: Bahn Zeichen: Arial, schwarz, 4 mm Füllfarbe: RGB 255,229,112 Randlinie: 0.3 mm breit Randfarbe: RGB 75,75,75

1.7 Befristungen und Folgewidmungen

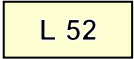
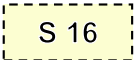



1.7.1	Baufläche oder Freifläche-Sondergebiet (Grundwidmung) mit Befristung (F) und Folgewidmung (§ 12 Abs. 4 RPG)	 X = Baufläche oder FS xx = Folgewidmung	Signatur: ^{F-xx} Zeichen: Arial, schwarz, 3 mm Füllfarbe: entsprechend der Grundwidmung Randlinie: 0.3 mm breit Randfarbe: RGB 75,75,75
1.7.2	Besondere Widmung (Punkte 1.3.6 - 1.3.10) mit Befristung (F) (§ 12 Abs. 5 RPG)	 X = Grundwidmung xx = Besondere Widmung	Signatur: ^F Zeichen: Arial, schwarz, 3 mm Füllfarbe: entsprechend der Grundwidmung Randlinie: 0.3 mm breit Randfarbe: RGB 75,75,75

1.8 Indexierung



1.8.1	Indexierung (§ 13 Abs. 3 RPG)	 <p>X = Grundwidmung # = lfd. Nr. (mit entsprechendem Text in der Legende)</p>	Signatur: # Zeichen: Arial, schwarz, 4 mm Füllfarbe: entsprechend der Grundwidmung Randlinie: 0.3 mm breit Randfarbe: RGB 75,75,75
-------	----------------------------------	---	---

2. DARSTELLUNG DER ERSICHTLICHMACHUNGEN



2.1 Verkehrsflächen

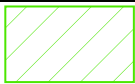





2.1.1	Straßen (§ 12 Abs. 8 RPG)		Signatur: A, L, S (Straßenkurzbezeichnung z.B. Landesstraße Nr. 52) Zeichen: Arial, schwarz, 4 mm Füllfarbe: RGB 253,255,209 Randlinie: 0.3 mm breit Randfarbe: RGB 75,75,75
2.1.2	Straßen (Planung) (§ 12 Abs. 8 RPG)		Signatur: A, L, S (Straßenkurzbezeichnung z.B. Schnellstraße Nr. 16) Zeichen: Arial, schwarz, 4 mm Füllfarbe: RGB 253,255,209 Randlinie: strichliert, 0.3 mm breit Randfarbe: RGB 75,75,75
2.1.3	Schienenbahn einschließlich Standseilbahn (§ 12 Abs. 8 RPG)		Signatur: Bahn Zeichen: Arial, schwarz, 4 mm Füllfarbe: RGB 191,191,191 Randlinie: 0.3 mm breit Randfarbe: RGB 75,75,75
2.1.4	Fußweg, Radweg (§ 12 Abs. 8 RPG)		Signatur: Kreise mit 1.5 mm D und vollflächig Füllfarbe: RGB 75,75,75
2.1.5	Fußweg, Radweg (Planung) (§ 12 Abs. 8 RPG)		Signatur: Kreise mit 1.5 mm D Farbe: RGB 75,75,75

2.2 Flächen mit besonderer Naturgefährdung



2.2.1	Gefahrenzonenkarte der WLW: (Gefahren-, Intensiv- und Hinweiszonen) (§ 12 Abs. 8 RPG)		Schraffur: vertikale Linien, Abstand 4 mm, 0.2 mm breit Randlinie: 0.35 mm breit Linienfarbe: RGB 255,122,0
2.2.2	Gefahrenzonen nach WRG: (Gebiete mit potentiell signifikantem Hochwasserrisiko) (§ 12 Abs. 8 RPG)		Schraffur: 45° SO-NW Linien, Abstand 8 mm, 0.2 mm breit, Versatz 2 mm Randlinie: 0.35 mm breit Linienfarbe: RGB 0,77,168

2.3 Flächen mit Nutzungsbeschränkungen


2.3.1	Forstwirtschaftlich genutzte Flächen (Wald) (§ 12 Abs. 8 RPG)		Signatur: F Zeichen: Arial, schwarz, 4 mm Füllfarbe: RGB 118,161,96 Randlinie: 0.4 mm breit Randfarbe: RGB 75,75,75
2.3.2	Gewässer (§ 12 Abs. 8 RPG)		Signatur: W Zeichen: Arial, schwarz, 4 mm Füllfarbe: RGB 181,255,254 Randlinie: 0.4 mm breit Randfarbe: RGB 75,75,75

2.3.3	Schutzgebiet nach § 26 des Gesetzes über Naturschutz und Landschaftsentwicklung (§ 12 Abs. 8 RPG)		Schraffur: 45° SW-NO Linien, Abstand 8 mm, 0,2 mm breit Randlinie: 0,35 mm breit Linienfarbe: RGB 76,230,0
2.3.4	Wasserrechtlich besonders geschütztes Gebiet (§ 12 Abs. 8 RPG)		Schraffur: vertikale Linien, Abstand 8 mm, 0,2 mm breit, Versatz 2 mm Randlinie: 0,35 mm breit Linienfarbe: RGB 0,112,255
2.3.5	Seveso-Schutzabstand (§ 12 Abs. 7 i.V.m. Abs. 8 RPG)		Schraffur: horizontale Linien, Abstand 4 mm, 0,2 mm breit, Versatz 2 mm Randlinie: 0,35 mm breit Linienfarbe: RGB 169,0,230
2.3.6	Rohstoffplan-Lockergesteine (§ 12 Abs. 8 RPG)		Schraffur: 45° SW-NO Linien, Abstand 8 mm, 0,2 mm breit, Versatz 1 mm Randlinie: 0,35 mm breit Linienfarbe: RGB 78,78,78
2.3.7	Bergbaugebiet nach Mineralrohstoffgesetz (§ 12 Abs. 8 RPG)		Schraffur: 45° SO-NW Linien, Abstand: 6 mm, 0,2 mm breit Versatz: 5 mm Randlinie: 0,35 mm breit Linienfarbe: RGB 168,112,0
2.3.8	Archäologische Fundzonen (§ 12 Abs. 8 RPG)		Schraffur: vertikale Linien, Abstand 4 mm, 0,2 mm breit, Versatz 2 mm Randlinie: 0,35 mm breit Linienfarbe: RGB 115,38,0

2.4 Versorgungsanlagen

2.4.1	Leitungen mit allfälligem Baubeschränkungsbereich (Hochspannungsleitung, Hauptsammler, Gas-Hochdruckleitung) (§ 12 Abs. 8 RPG)		Achsenlinie: strichpunktierte Linie, 0,35 mm breit Außenlinie: strichliert, 0,2 mm Linienfarbe: RGB 255,0,197
2.4.2	Kraftwerk, Umspannwerk (§ 12 Abs. 8 RPG)		Schraffur: horizontale Linien, Abstand 4 mm, 0,2 mm breit, Versatz 1 mm Randlinie: 0,35 mm breit Linienfarbe: RGB 255,0,197

3. DARSTELLUNG DER GEMEINDEGRENZE

3.1	Gemeindegrenze		Begleitlinie: strichliert, 1 mm breit Randfarbe: RGB 75,75,75
-----	----------------	---	--

- Die angegebenen RGB-Farbwerte beziehen sich auf den Wertebereich von **0 bis 255**.
- Bei den angegebenen Randlinien (z.B. Strichstärke 0,3 mm) ist für die Feststellung der Widmungsgrenze die Mitte des Striches maßgeblich.

Kategorien, Zonen und besondere Flächen

Besondere Fläche für Einkaufszentren		
Hohenems	-E1	Gesamtverkaufsfläche 3.350 m ² (§ 15 Abs 1 lit a Z 1 RPG idF LGBl Nr 23/2006)
Hohenems	-E2	Gesamtverkaufsfläche 10.000 m ² (§ 15 Abs 1 lit a Z 1 RPG idF LGBl Nr 23/2006)
Hohenems	-E3	Gesamtverkaufsfläche max. 3.500 m ² (max. 294 m ² für sog. autoaffine Waren nach § 15 Abs 1 lit a Z1 RPG und max. 3.206 m ² für sonstige Waren nach § 15 Abs 1 lit a Z2 RPG), davon höchstens 183 m ² für Lebensmittel.
Hohenems	-E4	Gesamtverkaufsfläche 2020 m ² (hievon 200 m ² § 15 Abs 1 lit a Z 1 RPG, 1820 m ² § 15 Abs 1 lit a Z 2 RPG davon max 960 m ² Lebensmittel)
Hohenems	-E5	Gesamtverkaufsfläche 1036,70 m ² (§ 15 Abs 1 lit a Z 2 RPG), ausgenommen Lebensmittel
Hohenems	-E6	Gesamtverkaufsfläche 2.500 m ² (§ 15 Abs 1 lit a Z 2 RPG davon max 1.200 m ² Lebensmittel)
Hohenems	-E7	Gesamtverkaufsfläche 997 m ² (§ 15 Abs 1 lit a Z 2 RPG davon max 399 m ² Lebensmittel)
Hohenems	-E8	Gesamtverkaufsfläche 700 m ² (§ 15 Abs 1 lit a Z 2 RPG davon max 595 m ² Lebensmittel)
Hohenems	-E9	Gesamtverkaufsfläche 875,21 m ² (§ 15 Abs 1 lit a Z 2 RPG davon max 400 m ² Lebensmittel)
Hohenems	-E10	Gesamtverkaufsfläche 991,70 m ² (§ 15 Abs 1 lit a Z 2 RPG davon max 479,75 m ² Lebensmittel)
Hohenems	-E11	Gesamtverkaufsfläche 810 m ² (§ 15 Abs 1 lit a Z 2 RPG) davon max 700 m ² für Lebensmittel
Besondere Fläche für sonstige Handelsbetriebe		
Hohenems	-H1	Gesamtverkaufsfläche 600 m ² , ohne Lebensmittel
Hohenems	-H2	Gesamtverkaufsfläche max 1.400 m ² (§ 15 Abs 1 lit a Z 1 RPG idF LGBl Nr 23/2006)
Hohenems	-H3	Gesamtverkaufsfläche 590 m ² (§ 15 Abs 1 lit a Z 2 RPG idF LGBl Nr 23/2006), davon max 400 m ² Lebensmittel
Hohenems	-H4	Gesamtverkaufsfläche 600 m ²
Hohenems	-H5	Gesamtverkaufsfläche max 400 m ² (§ 15 Abs 1 lit a Z 2 RPG idF LGBl Nr 23/2006), keine Lebensmittel
Hohenems	-H6	Gesamtverkaufsfläche max 600 m ²
Hohenems	-H7	Gesamtverkaufsfläche max 1.500 m ² (§ 15 Abs 1 lit a Z 1 RPG)
Zone für Seveso-Betriebe		
Hohenems	-S1	Anlagen zur Oberflächenbehandlung von Metallen und Kunststoffen durch ein elektrolytisches oder chemisches Verfahren (gem Anlage 3 Z 2.6 GewO 1994 idF BGBl Nr 125/2013)