





Straßen- und Wegekonzept der Stadt Hohenems
 Teilkonzept Hohenems West/BBA14
 (gemäß §16 Vorarlberger Straßengesetz)

Amt der Stadt Hohenems, Stadtplanung, August 2019
 (Geodaten: GIS der Stadt Hohenems©Land Vorarlberg)



Wegekonzept BBA14

-  Hauptverkehrsstraße - Land
-  Hauptverkehrsstraße - Gemeinde
-  Erschliessung - Privat
-  Rad -und Fußwege

Bestehende Straßen und deren Funktion

-  Hochleistungsstraße
-  Hauptverkehrsstraße - Land
-  Sammelstraße
-  Erschließungsstraße
-  Güterweg
-  Rad -und Fußwege

Sonstiges

-  Bushaltestellen

